



Start: Routepunt Linschoten.


Een prachtige wandeling over goed begaanbare paden rondom landhuis "Huis te Linschoten". Al snel na het begin van de wandelroute zit u het landhuis zien liggen in een fraaie parkachtige omgeving. Het landhuis dateert uit 1638 en heeft een vrijwel vierkante plattegrond. In het parkbos bevindt zich een ijskelder uit circa 1840. Het schoterwaard. Ook volgt u een klein stukje het riviertje de Lange Linschoten, dat naar Oudewater loopt. Na uw wandeling kunt u een bezoek brengen aan het dorpje Linschoten, een klein pittoresk plaatsje dat als decor heeft gedient voor diverse oer-Hollandse dramaseries.



Start: Routepunt Linschoten.

Start: Routepunt Montfoort of Routepunt Het Wapen van Benschop.

U vertrekt vanuit het oude stadje Montfoort en loopt via den ten zuidwesten van Montfoort. Onderweg passeert u zogenaamde langhuisboerderijen, die karakteristiek zijn voor deze strek. U komt langs het nieuwe natuur-reservaat Willeskop, waar onder andere rietmoerassen, schraal- en graslanden en een eendenkooi onderdak bieden aan vele planten en dieren. De lange Noordzijde-skade is een houtkade, die onstaan is tijdens de grote veenontginningen in de 12 eeuw. Deze oude landschetsaanpak vormt nog steeds de grens tussen de gemeenten Montfoort en Lopik. Via een aansluitingsroute (van 2 km) kunt u deze wandeling ook starten vanaf het route-punt in Benschop.



Start: Routepunt Montfoort of Routepunt Het Wapen van Benschop.

Start: Routepunt Stadskantoor Oudewater.

De wandelingen gaan ten westen en oosten van het oude vestingsstadje Oudewater, met haar sfeervolle centrum. In de 18 eeuw maakte Oudewater deel uit van de Hollandse Waterlinie; de restanten van de omwalling herin- U loopt langs het fraaie rivierenlandschap van de Hollandse IJssel en de Lange Linschoten en door de open velden van de polders. Onderweg passeert u vele oude boerenhoeves, waaronder de hoeve 'Water Snoed' uit de roman 'Het wassende water' van Herman de Man.

Start: Routepunt Stadskantoor Oudewater.

De wandelingen gaan ten westen en oosten van het oude vestingsstadje Oudewater, met haar sfeervolle centrum. In de 18 eeuw maakte Oudewater deel uit van de Hollandse Waterlinie; de restanten van de omwalling herin- U loopt langs het fraaie rivierenlandschap van de Hollandse IJssel en de Lange Linschoten en door de open velden van de polders. Onderweg passeert u vele oude boerenhoeves, waaronder de hoeve 'Water Snoed' uit de roman 'Het wassende water' van Herman de Man.



Start: Routepunt Stadskantoor Oudewater.

Start: Routepunt Lopik.

U verlaat al vrij snel de bebouwde kom en wandelt door een halloven landschap waar houtsingels, weilanden, akkerland en boomgaarden elkaar afwisselen. U wandelt langs het "Huis te Jaarsveld" om vervolgens vanaf de dijk de rivier de Lek te ontwaren. Al snel na het pittoreske dijkdorpje Jaarsveld, met het voorname waterschaps-huis en de kerk als blikvangers, gaat de route door en langs uiterwaarden van de Lek. U passeert hier het dagrecreatie terrein "Salmstede", dat zijn naam ontleent aan de tijd dat hier volop zalmen werd gevangen. In de zomermaanden vertrekt hier ook een voet-/fietsver naar het dorpje Amide aan de overzijde van de Lek. Vlak voor het einde van de route komt u nog door het fraaie natuurgebied "De Lopikerhout".



Start: Routepunt Lopik.

VVV Mondfoort	Hoogstraat 36a, tel. 0348-474 552	VVV Woerden	Molenstraat 40, tel. 0348-414 474
VVV Oudewater	Kapelkestraat 2, tel. 0348-564 636	VVV IJsselstein	'De Waag', Benschoppersstraat 41a, tel. 030-688 72 73
VVV-agentschap Lopik (in gemeentehuis)		VVV Schoonhoven	Stadhuisstraat 1, tel. 0182-385 009
Radhuisplein 1,			
tel. 0348-559955			

wordt aangeraden.

stapjes in weilanden en uiterwaarden. Stevig schoeisel voor kindervagens en rolstoelen, in verband met overdering van de Ronde van Linschoten) zijn niet geschikt mits zij zijn aangelijnd. De wandelroutes (met uitzon- leen op de Ronde van Linschoten mogen honden komen, Al- versterking van vee en andere dieren te voorkomen. Al- Honden zijn op de wandelroutes niet toegestaan, om

kanoroutes die in het Lopikerwaardgebied zijn uitgezet. één van de vijfden wandelroutes, vijf fietsroutes en vier Deze routepunten vormen uw begin- en eindpunt van Deelcultuurgroenland.

particuliere groenland.


mer de gemeenten Lopik, Montfoort en Oudewater en Recreatieschap Stichtse Groenlanden, in samenwerking. Hierf vijf van deze routepunten aangelegd door het In het Lopiker- en Linschoterwaardgebied zijn maar

tes bij een routepunt starten.

de kanoroutes volgen, die net als de wandel- en fietsrou- plaatsen in het gebied kunt u een kano huren en één van tocht met de kano is zeker de moeite waard. Op diverse ste plekjes en bezienwaardigheden leiden. Maar ook een dankzij de vele gemarkeerde routes die u langs de moel- U kunt het gebied goed te voet of op de fiets verkennen, vele recreatiemogelijkheden.

en, lintdorpen met boerderijen en oude stadjes, biedt rivieren, houtkades, boomgaarden, weilanden, eendenkooi- De groene Lopiker- en Linschoterwaard met zijn mooie

## Overige wandelroutes



Start: Routepunt Linschoten.

Start: Routepunt Linschoten.

Start: Routepunt Montfoort.

Start: Routepunt Het Wapen van Benschop of Routepunt Lopik.

Start: Routepunt Montfoort of Routepunt Linschoten.

Start: Routepunt Stadskantoor Oudewater.

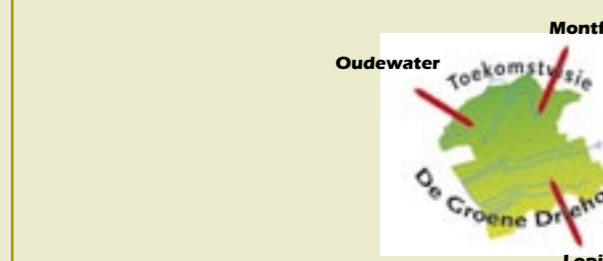
Start: Routepunt Lopik.

Start: Routepunt Stadskantoor Oudewater.

Start: Routepunt Linschoten of Routepunt Het Wapen van Benschop.

Start: Routepunt Stadskantoor Oudewater.

Start: Routepunt Stadskantoor Oudewater.



## Fietsroutes



Start: Routepunt Linschoten.

Start: Routepunt Het Wapen van Benschop.

Start: Routepunt Montfoort.

Start: Routepunt Het Wapen van Benschop of Routepunt Lopik.

Start: Routepunt Lopik, Routepunt Stadskantoor Oudewater, Routepunt Montfoort of Routepunt Het Wapen van Benschop.

Start: Routepunt Lopik.

Start: Routepunt Lopik.

Start: Routepunt Linschoten of Routepunt Stadskantoor Oudewater.

Start: Routepunt Linschoten of Routepunt Stadskantoor Oudewater.

Start: Routepunt Linschoten of Routepunt Stadskantoor Oudewater.

Start: Routepunt Het Wapen van Benschop.

Start: Routepunt Het Wapen van Benschop.

Start: Routepunt Het Wapen van Benschop.

Start: Routepunt Stadskantoor Oudewater of Routepunt Linschoten.

## Algemene info



Start: Routepunt Lopik.

Start: Routepunt Lopik.

Start: Routepunt Lopik.

Start: Routepunt Lopik.

Start: Routepunt Lopik.

Start: Routepunt Lopik.

Start: Routepunt Lopik.

Start: Routepunt Lopik.

Start: Routepunt Lopik.

Start: Routepunt Lopik.

Start: Routepunt Lopik.

Start: Routepunt Lopik.

Start: Routepunt Lopik.

Start: Routepunt Lopik.

## Algemene info



Start: Routepunt Lopik.

Start: Routepunt Lopik.

Start: Routepunt Lopik.

Start: Routepunt Lopik.

Start: Routepunt Lopik.

Start: Routepunt Lopik.

Start: Routepunt Lopik.

Start: Routepunt Lopik.

Start: Routepunt Lopik.

Start: Routepunt Lopik.

Start: Routepunt Lopik.

Start: Routepunt Lopik.

Start: Routepunt Lopik.

Start: Routepunt Lopik.

## Recreatieschap Stichtse Groenlanden



# Legenda

## Wandelroutes

-  **1** Bloklandroute (8 km)
-  **2** Cabauwse Jacobsroute (14 km)
-  **3** Engherkaderoute (12 km)
-  **4** Hollandse IJsselroute (18 km)
-  **5** Willige Langerakroute (12 km)
-  **6** Noordzijdse Kaderoute (8/10 km)
-  **7** Ronde van Jaarsveld (9 km)
-  **8** Ronde van Linschoten (6 km)
-  **9** Ronde van Lopik (15 km)
-  **10** Snelrewardsroute (13 km)
-  **11** Hoenkooproute (5 km)
-  **12** Oukooproute (9 km)
-  **13** Floris V-pad (LAW) (53 km)
-  **14** Groene Hartpad (LAW) (61 km)
-  **15** Benschoprute (in ontwikkeling, 18 km)

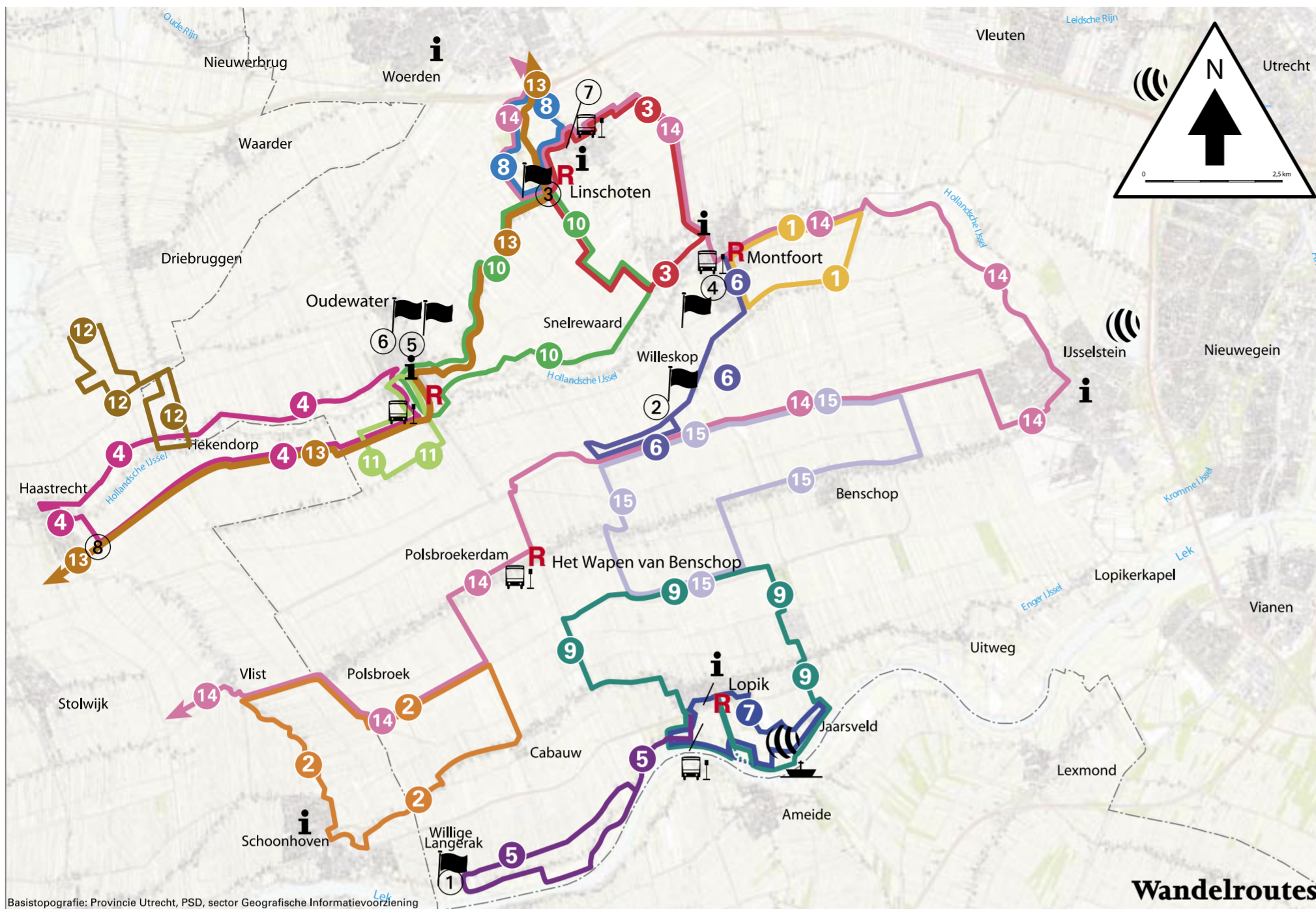
## Fietsroutes

-  **1** Lopikerwaard west (35 km)
-  **2** Lopikerwaard oost (44 km)
-  **3** Lopikerwaard oost (alternatief, 19 km)
-  **4** Willeskoproute (26 km)
-  **5** Cabauwroute (21 km)

## Kanoroutes

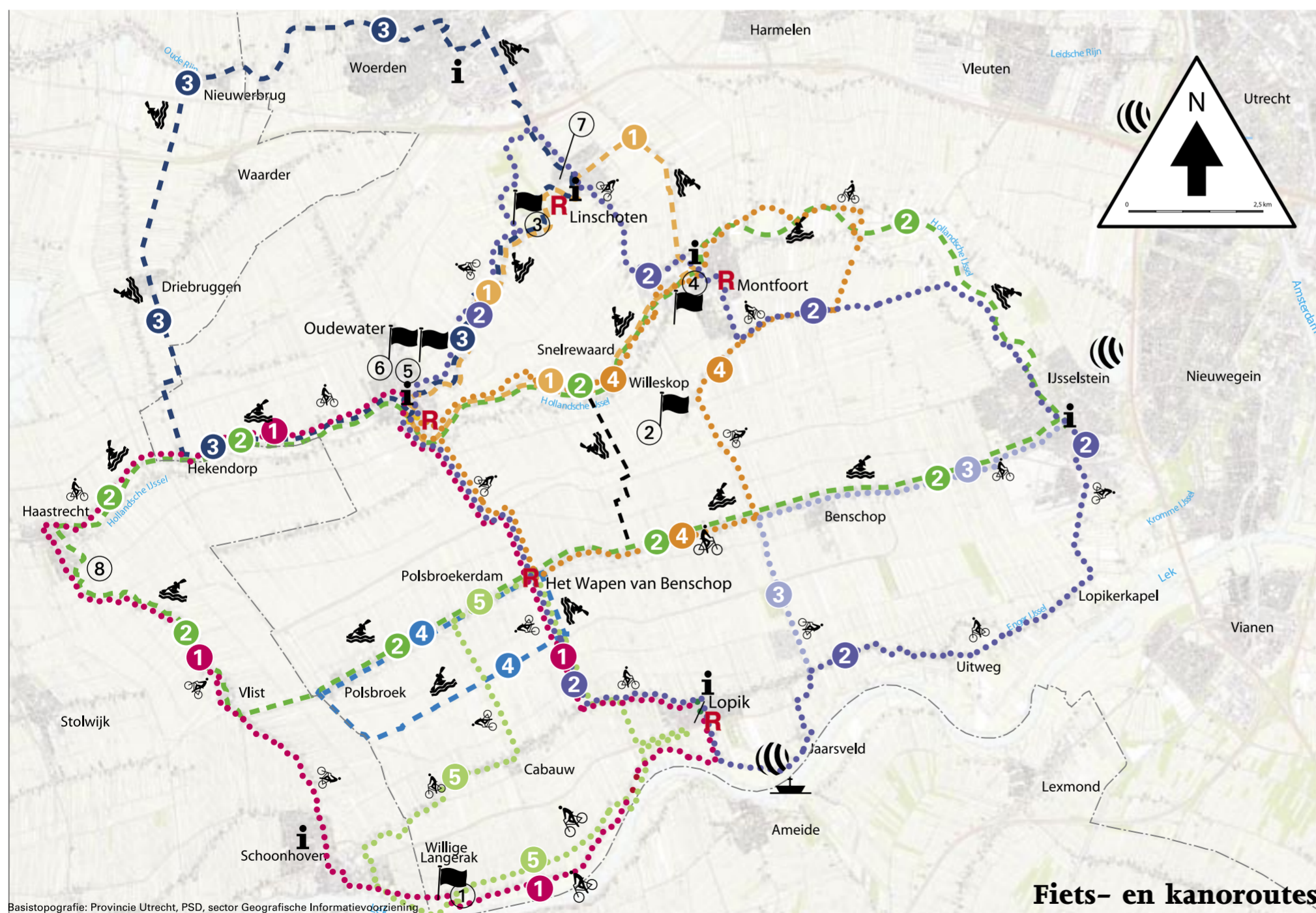
-  **1** Linschotenroute (19 km)
-  **2** Lopikerwaardroute (48 km)
-  **3** Wierickeroute (22 km)
-  **4** Polsbroekroute (11 km)
-  **doorsteek kanoroutes**

-  Recreatieterein
-  Bushalte
-  Pleisterplaats/  
bezienswaardigheid
-  V.V.V.
-  Routepunt
-  Fiets- en voetveer



Basistopografie: Provincie Utrecht, PSD, sector Geografische Informatievoorziening

## Wandelroutes



Basistopografie: Provincie Utrecht, PSD, sector Geografische Informatievoorziening

## Fiets- en kanoroutes

**1 Natuurmuseum De Wielewaal**  
Tiedweg 26 Willige Langerak.  
Open: maart tot en met oktober op dinsdag van 13.30 - 17.00 uur.  
Buiten deze periode alleen op afspraak. Tel. 0182 - 384454 (niet op zondag).

**2 Boerderij Het beloken land**  
In Montfoort (Blokland 116) kunt u oude boerenrijtuigen en gereedschap bekijken in Boerderij Het beloken land. Tevens ligt hier een eendenkooi. Op afspraak te bezichtigen (tel. 0348 - 471880).

**3 Landgoed/Huis te Linschoten**  
Stichting Landgoed Linschoten organiseert regelmatig excursies, open dagen en concerten op het landgoed. Het parkbos en het huis zijn dan beperkt toegankelijk. Informatie: VVV Montfoort.

**4 Molen De Valk**  
Molenstraat 27 Montfoort. Bezoek alleen op afspraak. Tel. 0348 - 470347.

**5 Heksenwaag Oudewater**  
Leeuweringerstraat 2. Tel. 0348-563400.  
Open: april tot november op dinsdag tot en met zondag en op feestdagen van 11.00-17.00 uur. Van november tot april alleen voor groepen op afspraak.

**6 Touwmuseum 'De Baanshuur'**  
Reijersteeg 4, Oudewater. Tel. 0348-567832. Open: april tot november op dinsdag tot en met zaterdag van 11.00-17.00 uur en op zon- en feestdagen van 12.00-17.00 uur.

**Kanoverhuur**  
**7** De Jonge, Korte Linschoten Oostzijde 9, Linschoten. Tel. 0348-415065.

**8** K.C. Haastrecht, Hoogstraat 1, Haastrecht. Tel. 0182-502245.